



Fenêtres sur les patrimoines

Enquête dans le village de Fontès !

LES BALADES LUDIQUES ET FAMILIALES

Office de tourisme du Clermontais, Place Jean-Jaurès, 34800 Clermont l'Hérault
+ 33 (0)4 67 96 23 86 - tourisme@cc-clermontais.fr
www.destination-salagou.fr



RANDOLAND

Au cœur des vignes, Fontès garde des vestiges de son passé moyenâgeux. Une église remarquable en dehors du village, des traces de remparts et de tours en son cœur, un ancien château sont les témoins de son glorieux passé. Aujourd'hui, Fontès vit principalement de la viticulture avec des vins rosés renommés.

Commencer par observer la cave coopérative La Fontésolle sur le boulevard Jules Ferry ❶.

Emprunter la rue Georges Clémenceau, en direction du monument aux morts. Au monument, prendre sur la droite le boulevard de la République. Marquer une pause devant la mairie ❷.

Après la mairie, partir sur la gauche dans la rue de l'Horloge et passer sous le porche ❸.

Juste après, prendre à droite la rue de la Ville et continuer tout droit. Tourner à gauche, la rue de la Liberté pour rejoindre la promenade du château et la vue panoramique sur les vignes et le volcan du Céréssou ❹.

Emprunter la promenade par la gauche. Au bout de celle-ci, de retour sur la rue de l'Horloge, prendre à droite le plan du Château, puis les rues des Artisans, de la Cour du Roi et du Capélan mort. Vous voilà sortis du centre ville moyenâgeux.

À présent, longer sur la droite, pendant quelques mètres, la D124 en direction de la fontaine (attention aux voitures) ❺.

Rebrousser chemin et emprunter, sur la droite, le chemin de l'Église. S'engager dans la

rue du Couvent, à gauche avant le pont, pour observer la façade de l'ancien presbytère au n° 1 ❻.

Faire demi-tour et tourner à gauche pour aller au pied de l'église ❼.

Après l'église, continuer tout droit sur le chemin de l'Église, pour arriver dans les vignes et les oliviers, tout en longeant le ruisseau de Rieu, sur le chemin des Plots et de la Garrigue (suivre le balisage VTT en triangle). Continuer tout droit sur ce même chemin, jusqu'à voir, sur la droite, un champ d'oliviers et une ancienne éolienne. Poursuivre dans la même direction jusqu'à un banc et prendre sur la gauche (balise VTT 11). Au prochain embranchement, partir sur la gauche jusqu'à la D174, et passer à proximité d'une croix ❽.

Attention à bien rester sur le bas-côté gauche de la route jusqu'à rejoindre l'entrée du village et l'avenue Frédéric Mistral. Descendre l'avenue et prendre le sens interdit (à pied, c'est autorisé !), passer devant les anciennes maisons vigneronnes et prendre la deuxième petite rue, piétonne, pour rejoindre le point de départ.

Niveau
MOYEN

Durée
2H30

Parcours
3,3 KM

Départ : Parking de la Cave coopérative La Fontésolle
GPS : 43.539540N / 3.378151E

Prévoir un stylo, de l'eau, un chapeau et des chaussures de marche.

Soyez vigilants avec vos enfants, notamment dans les zones non piétonnes. Le parcours s'effectue sous votre entière responsabilité. La société Randoland et l'Office de tourisme du Clermontois déclinent toute responsabilité en cas d'accident.





Fontès



L'inspecteur Rando (en bas à droite) part en balade. Mais par où va-t-il passer ?

Pour découvrir le chemin emprunté, réponds aux questions de la page suivante. Chaque réponse t'indiquera l'étape suivante de l'inspecteur Rando dans le labyrinthe. Attention, il ne doit jamais revenir sur ses pas ! Chaque fois qu'il trouvera une friandise sur sa route, colorie, dans l'ordre, un bonbon de la frise. À la fin, note dans la case réponse le nombre de bonbons trouvés.



TA RÉPONSE

1. La cave coopérative

Cherche la stèle en pierre blanche près de l'entrée. Quelle lettre est gravée en gros, tout en haut de cette stèle ?

Tu vas découvrir la première étape de l'inspecteur Rando.

B



F



S



2. La mairie

Combien de fenêtres comptes-tu au premier étage ?



3. La tour de l'Horloge

Quelle horloge a la même forme que celle de la tour ?



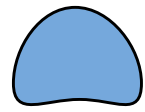


4. La promenade du Château

Observe le paysage depuis la promenade. Lequel de ces fruits est cultivé sur les terres qui s'étendent devant toi ?



5. La fontaine

De quelle forme est le bassin de cette fontaine ?



6. L'ancien presbytère

De quelle couleur sont les volets de l'ancien presbytère ?



7. L'église

Cherche les visages sculptés sur les colonnes qui encadrent l'entrée principale. Que portent sur leurs têtes les trois personnages de la colonne de droite ?



8. La croix

Regarde bien cette croix. Quelle photo lui correspond ?






Fontès

La mémoire populaire de nombreux villages de l'Hérault fait mention d'un animal totémique. À Fontès, c'est la renarde à pattes noires, symbole de convivialité, qui est l'emblème du village.

La légende raconte que des fées, qui attisaient de leur souffle le volcan des Baumes, non loin de Fontès, furent emprisonnées dans un trou près du village. Une seule fée survécut et c'est elle qui, au contact d'une source magique, se transforma en belle renarde aux pattes noires.

L'inspecteur Rando adore les légendes populaires ! Mais celle-ci le laisse sur sa faim... il aimerait savoir qui a été suffisamment courageux pour emprisonner les fées ! Il compte sur ton étroite collaboration pour résoudre cette nouvelle enquête.

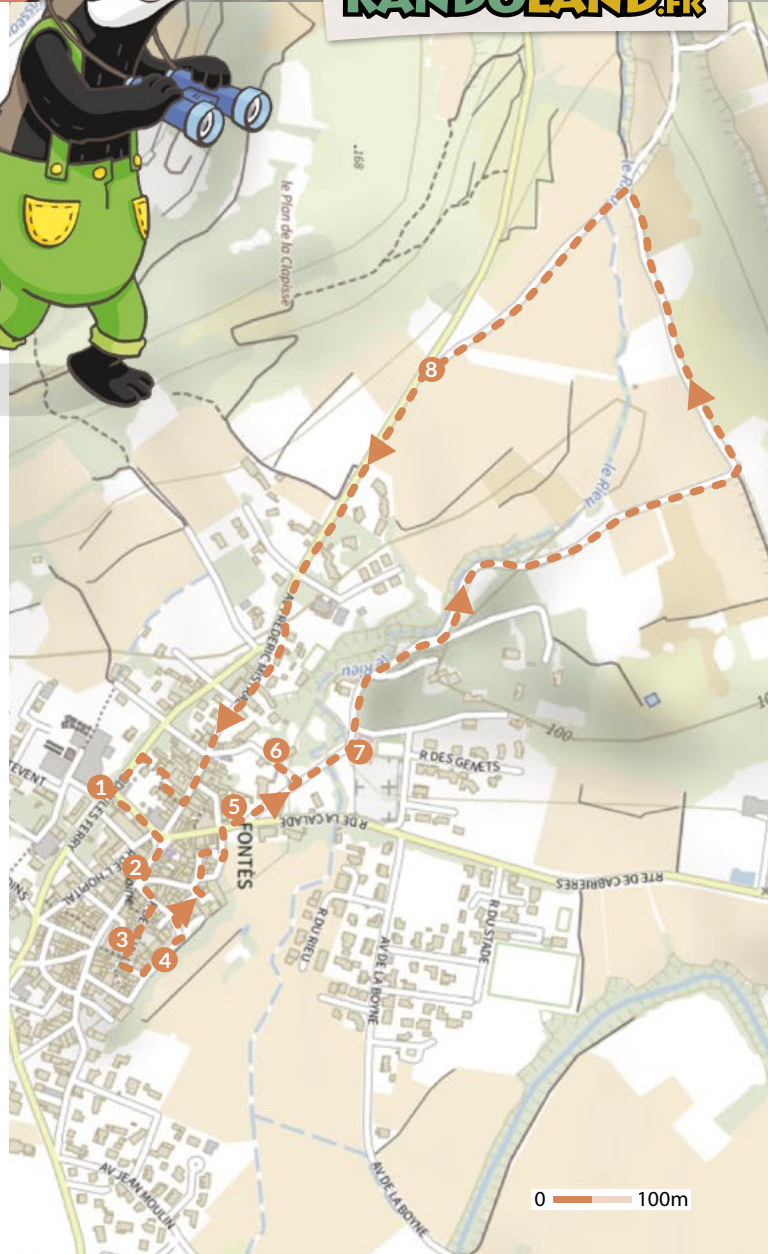


RANDOLAND.FR

SUIS LA PISTE !

À chaque point indice, lis bien les indications de la page suivante et reporte tes réponses dans la grille du bas de page. Tu disposes du plan ci-contre. À l'emplacement des pastilles numérotées, lis les indications qui te permettront de résoudre l'énigme principale.

À l'**Office de tourisme** ou sur www.randoland.fr, tu pourras vérifier avec le code énigme si tu as trouvé la bonne réponse. Découvre aussi toutes nos balades, partout en France, sur le site internet !



Pour toutes les activités de cette fiche, reporte dans la grille du bas de page, les réponses trouvées en face des chiffres correspondants.

1. La cave coopérative

Étudie la stèle en pierre blanche devant l'entrée de la cave coopérative. Quelle est la sixième lettre du mot inscrit sur cette stèle ?

> Inscris ta réponse dans la grille

2. La mairie

Un seul des mots suivants contient les deux lettres inscrites sous le buste visible tout en haut de la façade. Lequel ?

CLOCHER - BEFFROI - FAUCONS - CASERNE

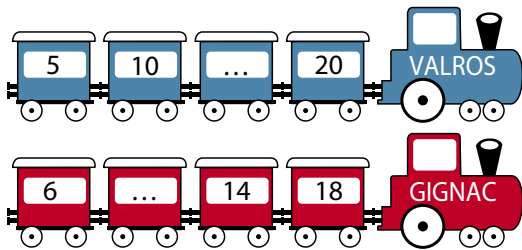
> Note le mot découvert dans la grille

3. La tour de l'Horloge

Cherche la date inscrite au-dessus de la voûte, du côté de l'horloge. Additionne entre eux tous les chiffres qui la composent.

EXEMPLE $1945 = 1 + 9 + 4 + 5 = 19$

Dans quelle suite logique peux-tu ranger ton résultat ?



> Note dans la grille la ville inscrite sur le bon train

4. La promenade du Château

Observe la façade du château ! Lequel de ces croquis reproduit le mieux la fenêtre à meneaux dont on distingue la structure près de l'escalier ?



> Note le mot inscrit sous le bon croquis dans la grille

LE SAIS-TU ?

Le meneau est un élément structurant vertical, souvent en pierre de taille, qui divise la baie d'une fenêtre.

5. La fontaine

Deux amies discutent de cette fontaine.

LILOU : Son bassin est rond et elle a deux robinets.

SUZON : Je vois un robinet et le bassin est carré.

> Inscris dans la grille le prénom de celle qui a raison

6. L'ancien presbytère

Combien de fenêtres comptes-tu sur la façade côté rue ? Remplace ta réponse par la lettre qui occupe cette position dans l'alphabet.

EXEMPLE 1 > A ; 2 > B ; etc.

> Reporte la lettre découverte dans la grille.

7. L'église

Observe l'entrée principale de cette église. Parmi ces photos, laquelle n'a pas été prise ici ?



ROCHE



SABLE



VERRE

> Note le mot inscrit sous ta réponse dans la grille

8. La croix

Cherche la date inscrite sur le socle de cette croix. Dans l'année, quel mois est situé juste après celui qui y est gravé ?


> Inscris ta réponse dans la grille

GRILLE RÉPONSE

1.	>							
2.	>							
3.	>							
4.	>							
5.	>							
6.	>							
7.	>							
8.	>							

Remets en ordre les caractères des cases colorées pour retrouver le nom savant recherché :

TA RÉPONSE



Code énigme : 3410301M



Fontès

RANDOLAND.FR

Les animaux totémiques constituent une tradition propre à l'Hérault et presque chaque village dispose de sa légende et son emblème. Célébrés à l'occasion des fêtes votives, la plupart de ces animaux fantastiques sont issus de légendes du Moyen-Âge.

Certains incarnent le bien, d'autres rappellent de malheureuses histoires de pillage ou de catastrophe naturelle...

La légende de la renarde à pattes noires de Fontès n'est quant à elle pas très vieille puisqu'elle date de 2012 ! Symbole de convivialité, fièrement exhibée durant les fêtes populaires du village, la renarde a un parrain de choix : un journaliste de télévision et écrivain français.

Toujours très intéressé par les actualités, l'inspecteur Rando se targue de connaître les journalistes de toutes les chaînes de télévision ! Mais il doit bien avouer qu'il ne sait pas qui parmi eux a bien pu accepter de parrainer l'animal totémique de Fontès...

À toi de jouer pour aider l'inspecteur Rando à découvrir l'identité de cet homme !



LISTE DES JOURNALISTES

- Jean-Pierre PERNAULT né le 8 avril 1950 à Amiens
- Jeff WITTEMBERG né le 15 mai 1965 à Sète
- Denis BROGNIART né le 12 juin 1967 à Dijon
- Rachid AHRAB né le 26 juin 1955 à Larbaâ
- Stéphane LIPPERT né le 12 juillet 1966 à Colmar
- Pierre BONTE né le 15 septembre 1932 à Pérenchies
- Jean-Claude NARCY né le 16 janvier 1938 à Tours
- Safet RASTODER né le 11 mars 1970 à Paris
- Bruce TOUSSAINT né le 17 octobre 1973 à Asnières

SUIS LA PISTE !

Tu disposes du plan ci-contre. À l'emplacement des points numérotés, lis bien les indications qui te permettront de résoudre l'énigme principale.

À l'Office de tourisme ou sur www.randoland.fr, tu pourras vérifier avec le code énigme si tu as trouvé la bonne réponse. Découvre aussi toutes nos balades, partout en France, sur le site internet !



Lors du passage devant chacun des indices, lis attentivement les indications fournies. Elles te permettront de résoudre l'énigme posée au verso de cette page.



1. La cave coopérative

Étudie la stèle de pierre blanche. Combien de consonnes et combien de voyelles comptes-tu dans le mot qui y est gravé.

> Le nom de famille de l'un des journalistes compte exactement le même nombre de consonnes et de voyelles. Ce n'est pas lui que tu recherches, élimine-le de la liste !

2. La mairie

Aide-toi du panneau d'information « La Mairie » pour inscrire les bons nombres.

Ce n'est qu'en que la commune achète deux immeubles pour construire l'actuelle mairie. Les travaux de construction débutent en février sous la mandature d'Adrien Ferret. La mairie est terminée en .

Remets les chiffres des cases colorées dans le bon sens pour voir apparaître une année du XX^e siècle : .

> Un seul des journalistes est né cette année-là. Ce n'est pas celui que tu cherches : ôte-le de ta liste !

3. La tour de l'Horloge

Cherche la mention d'une boulangerie sous la voûte. À quel mois correspond le chiffre romain inscrit sur cette mention ?

EXEMPLE I > janvier ; II > février ; etc.

> Un seul journaliste est né durant ce mois : raye-le de ta liste !

4. La promenade du Château

Lis attentivement le panneau d'information « Le volcan du Ceressou », puis complète la phrase suivante en t'aidant des lettres ci-dessous :

A A A B E E E F H I L M M P R S S S T

Le Ceressou est un ancien volcan de la chaîne du Central. Ses coulées de ont fait des environs des terres improductives appelées , dans le Midi.

> La lettre en trop est doublée dans le nom de l'un des journalistes ; ce n'est pas lui que tu cherches... tu peux l'éliminer !

5. La fontaine

Deux amis se sont amusés à décrire la fontaine. À toi de déchiffrer ce qu'ils disent pour trouver qui a raison !

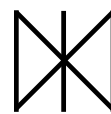
LUCETTE : Le ssinba de ttece tainefon est ndro.

HAFID : Ttece tainefon est téemonsur d'un stebu en zebron.

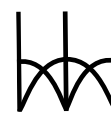
> Le prénom d'un des journalistes rime avec le prénom de celui qui fait une description juste. Raye-le de la liste !

6. L'ancien presbytère

Observe bien la barrière qui clôt le jardin du presbytère. Lequel de ces croquis reproduit le mieux son motif ?



SÈTE



DIJON



AMIENS

> La ville inscrite sous ta réponse est le lieu de naissance de l'un des journalistes. Ce n'est pas lui que tu cherches : tu peux l'éliminer !

7. L'église

Cherche le panneau d'information « Église Saint Hippolyte », près de l'entrée principale de l'église. D'après le tableau suivant, quel roi de France régnait lorsque fût posée la première pierre de cette église ?

ROI	RÉGNE	LETTRE
Saint Louis	1226 - 1270	W
Philippe le Bel	1285 - 1314	A
Charles le Fou	1380 - 1422	B

> Une lettre figure dans la ligne de ta réponse. Raye le journaliste dont le nom de famille débute par cette lettre.

8. La croix

« Je suis né pas très très loin d'ici, 103 ans après l'érection de cette croix ».

> Retire de ta liste le journaliste qui répond à cette description !

Tu devrais maintenant connaître l'identité du journaliste qui parraine la renarde de Fontès.

TA RÉPONSE

Code énigme : 3410301G